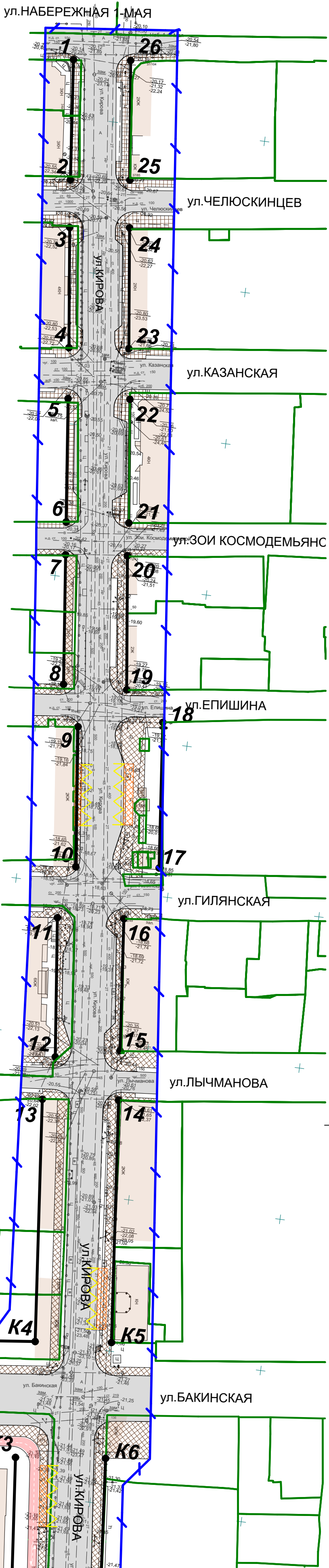
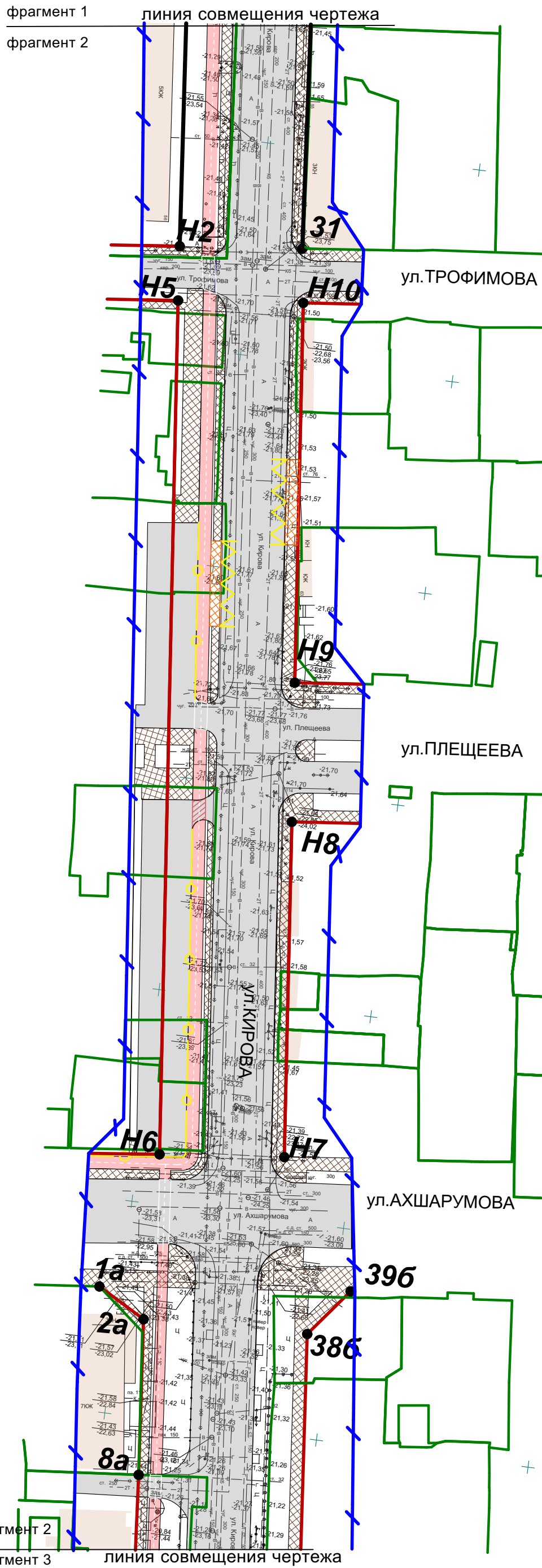


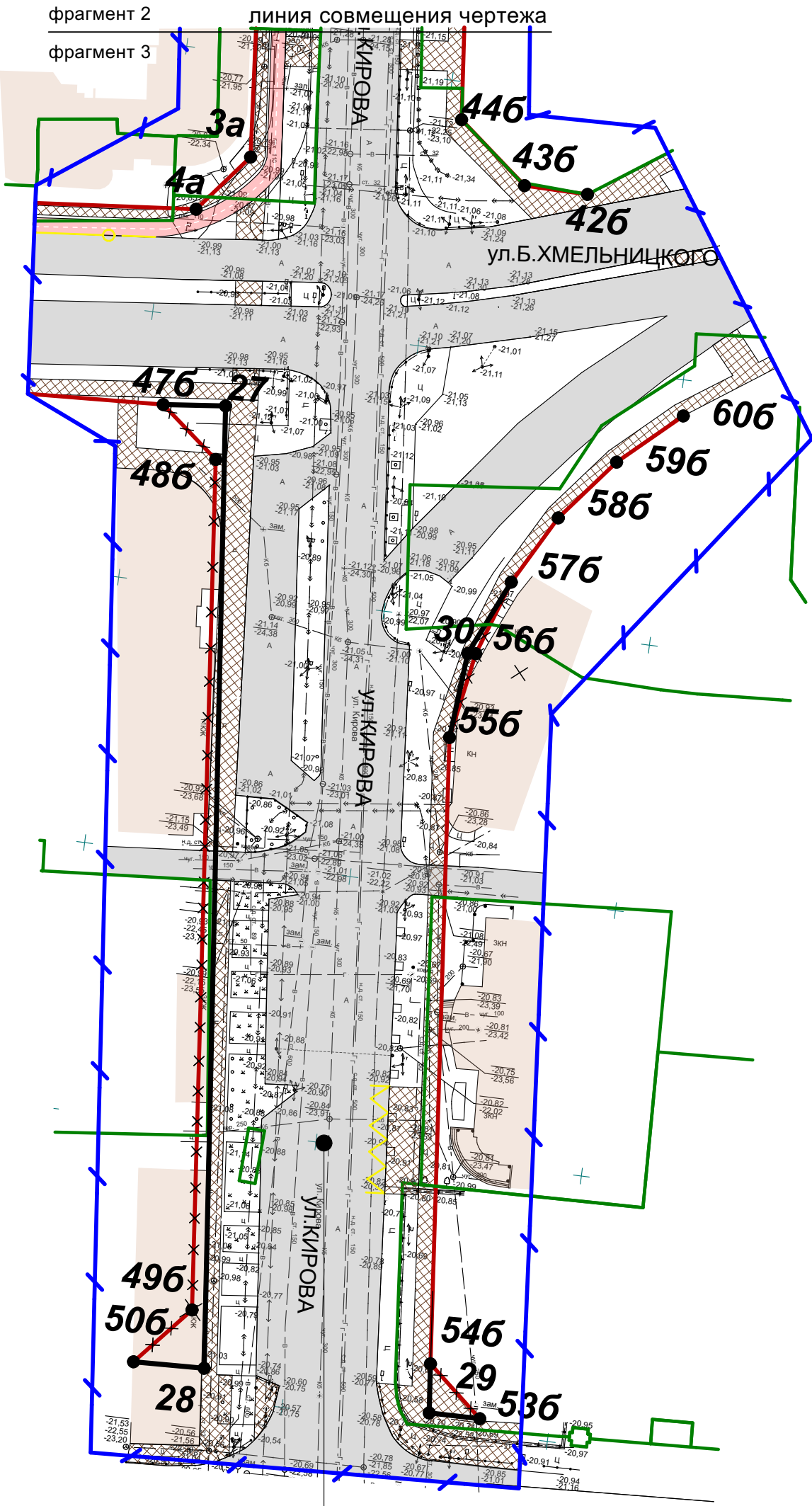
Фрагмент 1



Фрагмент 2



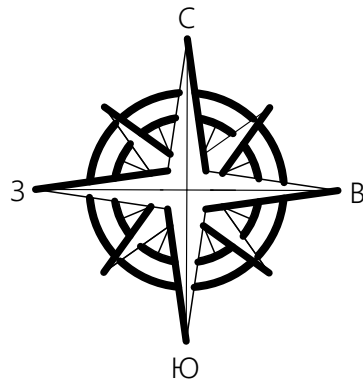
Фрагмент 3



Территория общего пользования
(магистральная улица общегородского значения,
регулируемого движения, второго класса)

Условные обозначения:

- границы территории, в отношении которой осуществляется подготовка проекта планировки
- красные линии устанавливаемые
- красные линии (существующие, ранее установленные в соответствии с законодательством РФ)
- отменяемые красные линии (существующие, ранее установленные в соответствии с законодательством РФ)
- границы земельных участков, учтенные в соответствии с требованиями действующего земельного законодательства РФ
- 1-31; K3-K6 — номера характерных точек устанавливаемых красных линий
- 48(a, б, H) — номера характерной точки существующих красных линий (ранее установленных в соответствии с законодательством РФ)
- 566, 486, 496 — отменяемые характерные точки красных линий (существующие, ранее установленные в соответствии с законодательством РФ)
- проезжая часть (проект.)
- основные пути пешеходного движения (проект.)
- основные пути движения велосипедистов (проект.)
- леерное ограждение
- остановочные пункты наземного общественного пассажирского транспорта (проект.)
- посадочная площадка остановочного пункта (проект.)
- существующая застройка



Примечания:

- Перечень координат характерных точек красных линий ввведен в ПРИЛОЖЕНИИ 1.
- а, б, н - номера точек красных линий приняты условно и в соответствии с координатами утвержденными в составе ранее разработанной документации.
- Индексы характерных точек красных линий ранее утвержденных проектов:
индекс б - Проект планировки и межевания территории для строительства линейного объекта в границах улиц Ахшарумова, Крупской, Воробьева, пер. Орехово-Зуевский, улиц Н. Островского, Бэра в Советском районе, утвержденный постановлением администрации города Астрахани от 26.04.2013г. №3423;
индекс а - Проект межевания территории в районе земельного участка по ул. Кирова, 72а в Советском районе города Астрахани, утвержденный распоряжением администрации муниципального образования "Город Астрахань" от 08.11.2019 г. №2864-р;
индекс н - документация по планировке территории в границах улиц Мусы Джалиля, Трофимова, Кирова, Ахшарумова в Советском районе г. Астрахани» 03.08.2018 № 3494-р; с внесенными изменениями утвержденными распоряжениями от 11.12.2020 №2262-р, 17.12.2021 №2202-р, 23.05.2022 №786-р;

						ПП-01-1/1-1				
						Документация по планировке территории ул. Кирова от ул.Набережная 1-го Мая до ул.Н.Островского Кировском и Советском районах г. Астрахани				
Изм.	Коп.уч.	Лист	№ док.		Подп.	Дата	Проект планировки территории Графическая часть	Стадия	Лист	Листов
И.О.Директора		Крымская Я.З.						ПП	1	2
Нач.отдела		Щербаков Н.А.					Чертеж красных линий М 1:1000	МБУ г.Астрахани "Архитектура"		
Архитектор		Сухомов В.Г.								